



ÉTAT DES ARRÊTÉS DE LIMITATION DES USAGES DE L'EAU


49 DÉPARTEMENTS SONT CONCERNÉS PAR AU MOINS UN ARRÊTÉ PRÉFECTORAL EN VIGUEUR AU 20 AOUT 2009 ET LIMITANT CERTAINS USAGES DE L'EAU


Etat des arrêtés de limitation des usages :

Néant  Aucun arrêté

Mesures planifiées  Mesures de limitation des usages non effectives mais des mesures ont été planifiées à long terme en cas de nécessité (arrêtés cadre)

Mesures effectives  Niveau 1 - mesures limitées : toutes mesures de limitation des usages inférieures ou égales à 1 j / 7 ou à 15 % du volume sur au moins un bassin versant

 Niveau 2 - mesures fortes : mesures de limitation des usages supérieures ou égales à 1 j / 7 sur au moins un bassin versant mais inférieures à 7 j / 7

 Niveau 3 - restrictions totales : restriction totale sur au moins un bassin versant

 Nouveaux départements concernés (delta hebdomadaire)



Source des données : Préfectures
Fonds cartographiques : IGN - BD GÉOFLA®

